

CAMINANDO CON LA DIPUTACIÓN

PROGRAMA DE SENDERISMO OTOÑO 2020

¡DISFRUTA
NUESTRAS MONTAÑAS!



DIPUTACIÓN
DE ALICANTE



FEMECV Federació d'Esports
de Muntanya i Escalada
de la Comunitat Valenciana

FEM FEDERACIÓ
Fem Muntanya

2020
OTOÑO

PROGRAMA DE SENDERISMO
DE LA DIPUTACIÓN DE ALICANTE
PARA DAR A CONOCER
NUESTRA RIQUEZA PAISAJÍSTICA,
ENTORNOS NATURALES
Y RUTAS DE SENDERISMO.

Para cualquier duda o consulta, puedes contactar con:
programadesenderisme@femecv.com

CLUBS Y ENTIDADES COLABORADORAS



club 15 cumbres



Centre Excursionista Pedreguer

PRECIOS E INSCRIPCIONES

PRECIO POR ACTIVIDAD

FEDERADOS

10'00€

NO FEDERADOS

15'00€

PUNTO DE ENCUENTRO

- Todas las rutas se realizarán en autobús desde la Plaza Luceros (Alicante)

INSCRIPCIONES

- Las inscripciones se realizarán a través de la página web de la Federació d'Esports de Muntanya i Escalada de la Comunitat Valenciana (www.femecv.com)
- A las personas inscritas NO FEDERADAS, se les tramitará el Seguro Temporal de la FEMECV para la actividad con cobertura en caso de accidente.
- El plazo para inscribirse será el jueves anterior a la actividad.

SE ESTABLECE UN AFORO MÁXIMO DE 25 PARTICIPANTES POR RUTA



FEMECV Federació d'Esports
de Muntanya i Escalada
de la Comunitat Valenciana






FEM FEDERACIÓ
Fem Muntanya



DIPUTACIÓN
DE ALICANTE

NOMENCLATURA DE SENDEROS

Las marcas de GR, PR y SL están registradas por la FEDME y se gestionan en cada territorio por la federación autonómica correspondiente.
Nadie puede usarlas sin permiso de las federaciones.

	MARCA DE CONTINUIDAD	MARCA DE DIRECCIÓN EQUIVOCADA	MARCA DE CAMBIO BRUSCO DE DIRECCIÓN
GR SENDERO DE GRAN RECORRIDO			
PR SENDERO DE PEQUEÑO RECORRIDO			
SL SENDERO LOCAL			

EQUIPACIÓN

Para la realización de estas actividades deberá usarse un equipo deportivo adecuado

- Mochila cómoda.
- Pantalón largo, camiseta y recambio de ropa de abrigo según previsión meteorológica o tipo de sendero.
- Calzado apropiado de montaña.
- Protección solar, gafas de sol.
- Agua, comida para el almuerzo.
- Si tomas alguna medicación especial llévala y hazlo saber a la organización
- Teléfono móvil con la batería cargada.

SI REALIZAS SALIDAS SENDERISTAS



RUTA

1

POU DEL RENTONAR-ELS PLANS (TORREMANZANAS) 27 DE SEPTIEMBRE 2020 L'ALACANTÍ

SALIDA: domingo 27 de septiembre

7:30 H desde la plaza de los Luceros (Alicante) con autobús

DISTANCIA: 10,2 kms.

DIFICULTAD: Media

HORAS DE MARCHA: 4:30 H



Track Torremanzanas



PROGRAMA

Iniciaremos la ruta desde el parque municipal de Torremanzanas siguiendo el GR 330 y el PR- CV 232 en dirección N hasta llegar a- paraje de la Canaleta, desviándonos en ascenso por el barranco del Rentonar, teniendo de frente la costera de la Mare de Deu y la cima del Els Plans. Al llegar al Pou nos desviaremos por la izquierda en dirección a una cantera abandonada desde donde enlazaremos de nuevo con los senderos homologados con una visión espectacular a ambos lados, puesto que caminamos por la divisoria del Els Plans, llegando al Portell donde giraremos en dirección SE, en descenso por un sendero que serpentea el barranco de Montagut hacia Torremanzanas.



FEMECV Federació d'Esports
de Muntanya i Escalada
de la Comunitat Valenciana

FEM FEDERACIÓ
Fem Muntanya



DIPUTACIÓN
DE ALICANTE

RUTA 2

SENDER DE LA COSTA -TORRE L'AGUILÓ (LA VILA JOIOSA) 4 DE OCTUBRE 2020 MARINA BAIXA

SALIDA: domingo 4 de octubre

8:00 H desde la plaza de los Luceros (Alicante) con autobús

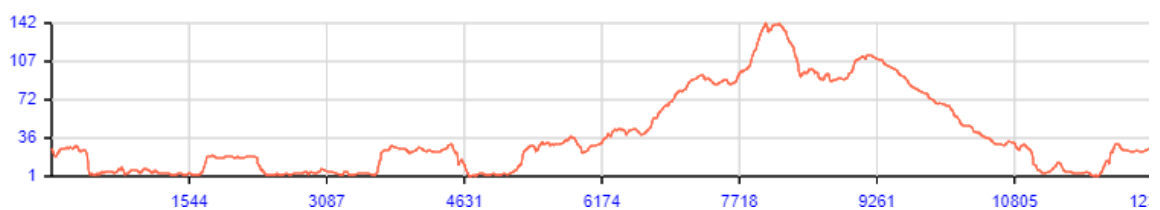
DISTANCIA: 12 kms.

DIFICULTAD: Baja

HORAS DE MARCHA: 3:30-4:00 H



Track Sender de la Costa-L'Aguiló



PROGRAMA

La ruta comienza en el polideportivo Marta Baldó y recorre un sendero singular: la antigua vía pecuaria Colada de la Costa. Se camina muy cercano a la costa, transitando por unos lugares, todavía no urbanizados, de auténtica belleza, pasando por varias playas y calas de elevado valor ambiental como el Racó del Conill, Punta Plana o Cala Fonda. La importancia patrimonial del sendero es notable pues se visita la torre de San Josep, la antigua casa de carabineros, para llegar hasta la torre de l'Aguiló donde la visión de la franja costera es espectacular.



FEMECV Federació d'Esports
de Muntanya i Escalada
de la Comunitat Valenciana

FEM FEDERACIÓ
Fem Muntanya



DIPUTACIÓN
DE ALICANTE

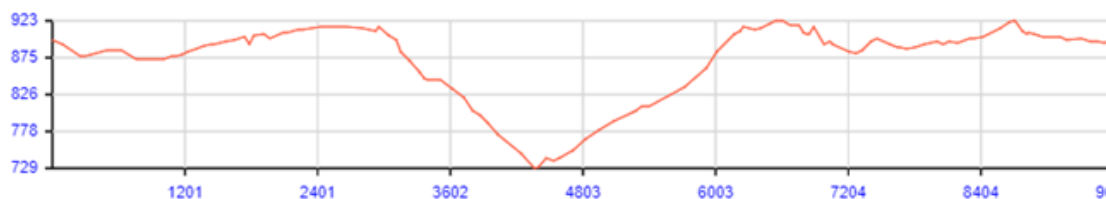
RUTA 3

CATXULI-CALAFATE-FORADADA (PETRER)
18 DE OCTUBRE 2020
VINALOPÓ MITJÀ

SALIDA: domingo 18 de octubre
8:00 H desde la plaza de los Luceros (Alicante) con autobús
DISTANCIA: 9,6 kms.
DIFICULTAD: Baja
HORAS DE MARCHA: 3:30 H



Track Xorret-Catxuli-Foradada



PROGRAMA

En esta ruta circular se recorren varios tramos del PR-CV 143, PR-CV 31; PR-CV 29 Y GR 330 dentro del Paisaje Protegido de las sierras del Maigmo y del Cid en un entorno de un elevado valor medioambiental, paisajístico y etnográfico. Pasaremos por la parte alta del barranco de Catxuli, la ermita de Catí del siglo XVI iniciando el descenso en medio de un frondoso pinar con unas vistas increíbles del macizo del Cid. Llegaremos a la zona del collado de Amorós, seguiremos por el Calafate y la ombría de la Casa Vella de la Rabosa hasta desembocar en la cresta de la Foradada para volver por el altiplano al punto de partida.



FEMECV Federació d'Esports
de Muntanya i Escalada
de la Comunitat Valenciana

FEM FEDERACIÓ
Fem Muntanya



DIPUTACIÓN
DE ALICANTE

ruta 4

BANYERES-VINALOPÓ 25 OCTUBRE 2020 L'ALCOIÀ

SALIDA: domingo 25 de octubre

8:00 H desde la plaza de los Luceros (Alicante) con autobús

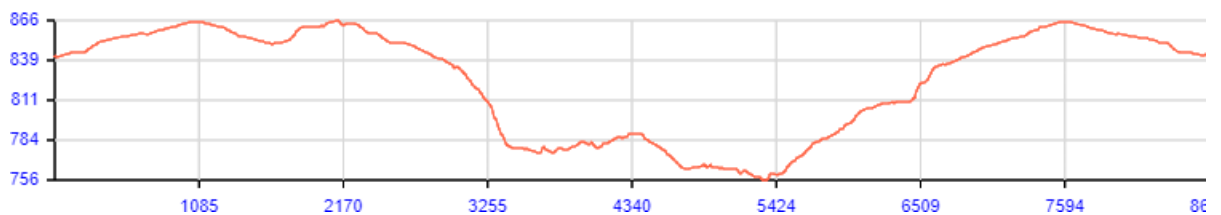
DISTANCIA: 9 kms.

DIFICULTAD: Baja

HORAS DE MARCHA: 3:30 H



Track Banyeres-Vinalopo



PROGRAMA

Ruta circular que tiene su inicio y final en la zona alta de Banyeres y que nos permite conocer el nacimiento del rio Vinalopó, en un paraje espectacular en el Parque Natural de la Sierra de Mariola. Los valores medioambientales y patrimoniales de este parque natural son de primera magnitud y vamos a tener el privilegio de disfrutarlos, recorriendo parte del sendero homologado PR-CV 4 en una distancia de 9 kms. La frondosidad y el bosque de ribera nos sorprenderán: los chopos y los sauces son abundantes en toda la zona de la Font de la Coveta, así como las pozas y los saltos de agua, también pasaremos por la Font de la Malladeta.



FEMECV Federació d'Esports
de Muntanya i Escalada
de la Comunitat Valenciana

FEM FEDERACIÓ
Fem Muntanya



DIPUTACIÓN
DE ALICANTE

RUTA 5

RACÓ DE SANT BONAVENTURA – EL CASTELLAR 8 DE NOVIEMBRE 2020 L'ALCOIÀ

SALIDA: domingo 8 de noviembre

8:00 H desde la plaza de los Luceros (Alicante) con autobús

DISTANCIA: 9,8 kms.

DIFICULTAD: Media

HORAS DE MARCHA: 4:00 – 4:30 H



Track Racó-El Castellar



PROGRAMA

Recorrido circular que comienza en el barrio de Batoi y que nos va a adentrar en un espacio medioambiental de un valor extraordinario, pues a ambos lados de la ruta tendremos dos parques naturales: Mariola y la Font Roja. Seguiremos el cauce de los ríos Barxell y Polop hasta llegar al Racó de Sant Bonaventura: un lugar muy bello y atractivo. Después iniciaremos el ascenso al Salt desde donde disfrutaremos de unas vistas espectaculares, iniciando el regreso por un tramo del GR 7 caminando por la interesante cresta del Castellar.



FEMECV Federació d'Esports
de Muntanya i Escalada
de la Comunitat Valenciana

FEM FEDERACIÓ
Fem Muntanya



DIPUTACIÓN
DE ALICANTE

ruta 6

L'ALT DE BENIMAQUIA 15 DE NOVIEMBRE 2020 LA MARINA ALTA

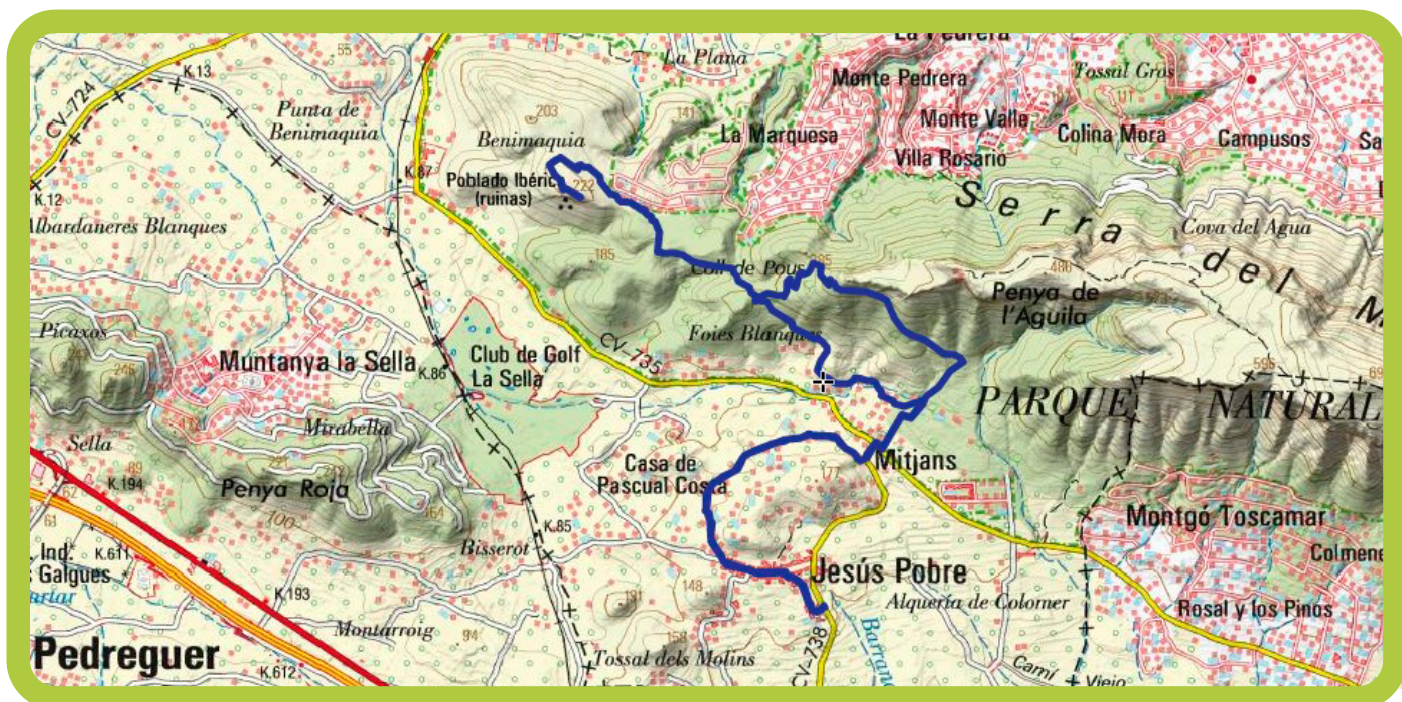
SALIDA: domingo 15 de noviembre

8:00 H desde la plaza de los Luceros (Alicante) con autobús

DISTANCIA: 11,9 kms.

DIFICULTAD: Media-Baja

HORAS DE MARCHA: 4:00 – 4:30 H



Track Benimaquia



PROGRAMA

Partiremos desde Jesús Pobre simultaneando el GR 330 y otros caminos y sendas rurales con encanto dentro del privilegiado espacio que es el Parque Natural del Montgó. Vamos a visitar una de las zonas del PN menos conocidas, pero no por ello menos interesantes; el Alto de Benimaquia. En este paraje se encuentra un importante yacimiento arqueológico íbero del siglo VI a.C. donde se encuentra la primera bodega de la península ibérica, estando considerada como la más antigua de Europa Occidental. Tras recrearnos en la zona ascenderemos al Coll de Pous e iniciaremos el descenso hasta el punto de partida.



FEMECV Federació d'Esports
de Muntanya i Escalada
de la Comunitat Valenciana

FEM FEDERACIÓ
Fem Muntanya



DIPUTACIÓN
DE ALICANTE

CALENDARIO DE RUTAS 2020

RUTA
1

27 de SEPTIEMBRE -- L'Alacantí
Pou del Rentonar-Els Plans
(Torremanzanas)



RUTA
2

4 de OCTUBRE -- Marina Baixa
Sender de la Costa-Torre l'Aguiló
(La Vila Joiosa)



RUTA
3

18 de OCTUBRE -- Vinalopó Mitjà
Catxuli-Calafate-Foradada (Petrer)



RUTA
4

25 de OCTUBRE -- L'Alcoià
Banyeres-Vinalopó



RUTA
5

8 DE NOVIEMBRE -- L'Alcoià
Racó de Sant Bonaventura -El Castellar



RUTA
6

15 DE NOVIEMBRE -- La Marina Alta
L'Alt de Benimaquia





FEMECV Federació d'Esports
de Muntanya i Escalada
de la Comunitat Valenciana

FEM FEDERACIÓ
Fem Muntanya



DIPUTACIÓN
DE ALICANTE